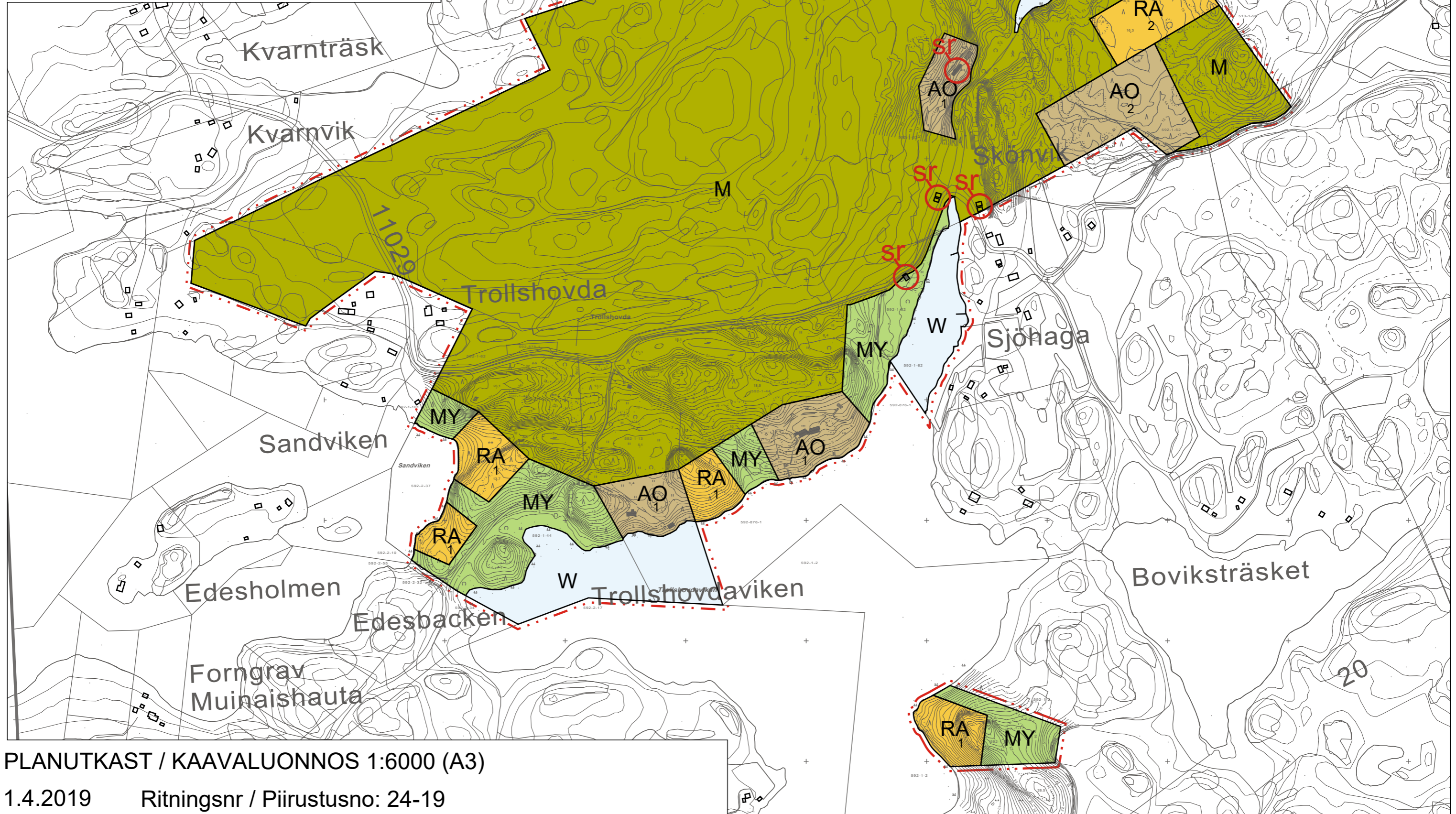


Trollshovda
Pohjakartta 1:6000

Kunta: Raasepori
Kylä: Trollshovda
Tila:
Lääni: Etelä-Suomi



0 50 100 200 500 m



PLANUTKAST / KAAVALUONNOS 1:6000 (A3)

1.4.2019 Ritningsnr / Piirustusno: 24-19

RASEBORGS STAD
TROLLSHOVDA BRUK

STRANDETALJPLAN

Detaljplanen gäller fastigheter 592-1-13, 592-1-32, 592-1-44, 592-1-51, 592-1-62 och 592-878-1.

RAASEPORIN KAUPUNKI
TROLLSHOV DAN RUUKKI

RANTA-ASEMAKAAVA

Asemakaava koskee kiinteistöjä 592-1-13, 592-1-32, 592-1-44, 592-1-51, 592-1-62 och 592-878-1.

PLANBETECKNINGAR OCH -BESTÄMMELSER

KAAVAMERKINNÄT JA -MÄÄRÄYKSET

Linje 3 meter utanför planeområdet



3 metriä kaava-alueen rajan ulkopuolella oleva viiva.

Kvarters-, kvarterdels- och områdesgräns



Korttelin, korttelinosan ja alueen raja


Tal som anger antalet byggplatser kvartersvis

1

Luku, joka osoittaa rakennuspaikkojen määrän korttelikohtaisesti

Kvartersområde för fristående småhus

På område får uppföras byggnader som betjänar fast boende.



Erillispientalojen korttelialue

Alueelle saa rakentaa pysyvää asutusta palvelevia rakennuksia.

Kvartersområde för fritidsboende

På område får uppföras byggnader som betjänar fritidsboende.



Loma-asuntojen korttelialue

Alueelle saa rakentaa loma-asutusta palvelevia rakennuksia.

Jord- och skogsbruksdominerat område som har miljövärden

Området är avsett för jord- och skogsbruksanvändning. På området skall fästas speciell uppmärksamhet vid kultur- och strandlandskapets värden.



Maa- ja metsätalousvaltainen alue, jolla on ympäristöarvoja

Alue on tarkoitettu maa- ja metsätalouskäyttöön. Alueella tulee kiinnittää erityistä huomiota kulttuuri- ja rantamaiseman arvoihin.

Jord- och skogsbruksområde


område är avsett för jord- och skogsbruksanvändning.



Maa- ja metsätalousalue

Alue on tarkoitettu maa- ja metsätalouskäyttöön.

Vattenområde



Vesialue

Plats för strandbastu



Rantasaunan paikka

Byggnad som skall skyddas



Suojeltava rakennus

Historiskt och med hänsyn till landskapet värdefull byggnad vars särdrag bör bevaras vid renoverings- och ombyggnadsarbeten. Vid ändringsarbeten i byggnaden bör begäras utlåtande av landskapsmuseet.

Historiallisesti ja maiseman kannalta arvokas rakennus, jonka ominaispiirteet tulee korjaus- ja muutostöissä säilyttää. Rakennuksen muutostöissä tulee pyytää maakuntamuseon lausunto.